










### LEGENDE

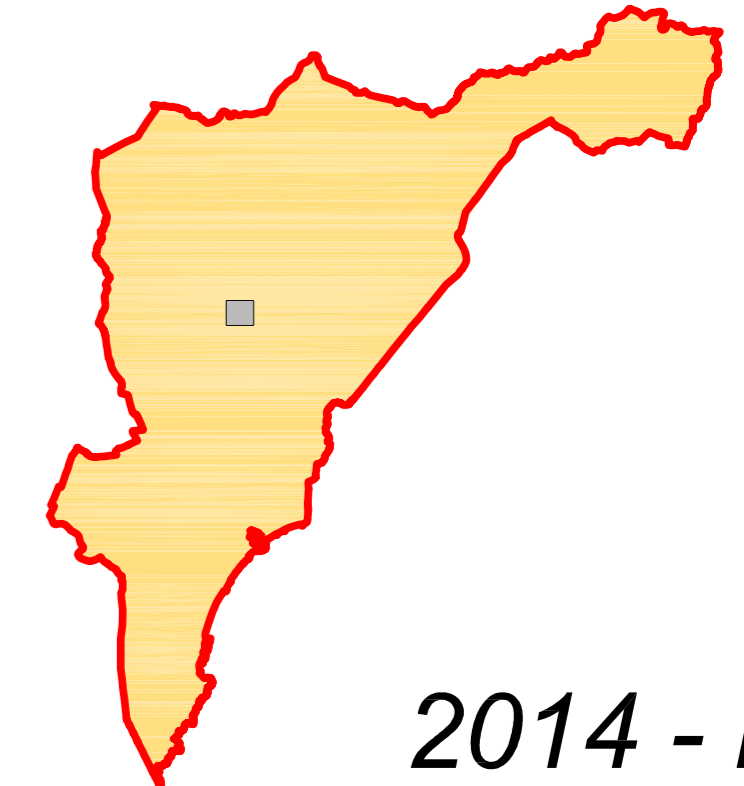
-  **Limites secteurs 1 AU**
-  **Emplacements Réservés :**
  -  Bénéficiaire : Etat (E), Département (D), Communauté d'Agglomération de Fréjus - Saint-Raphaël (CA) + N° Largeur de plateforme (m),
  -  Bénéficiaire : Commune de Fréjus (voir plan de détail dossier N° 2) N°
  - Autres indications : largeur de plateforme 0.00 (m), EP (Equipements Publics)
-  **Marges de reculs**
-  **Zones d'implantations**
-  **Espaces Boisés Classés (E.B.C.)**
- Hauteurs absolues :**
  -  **9 m**
  -  **6 m**



# PLAN LOCAL D'URBANISME

Département du VAR  
Commune de FREJUS

## MODIFICATION



2014 - n° 01

PLAN	GABARITS - Secteurs 1 AU a et b
G 9	LE GARGALON
Echelle :	1/2.000 <sup>ème</sup>
P.L.U.	<ul style="list-style-type: none"> <li>- POS approuvé par Arrêté Préfectoral du 8 février 1980</li> <li>- Révision du POS approuvée par délibérations du Conseil Municipal du 27 mars 1985 et du 23 février 1987</li> <li>- Révision du PLU approuvée par délibération du Conseil Municipal du 19 janvier 2005</li> <li>- Modifications du PLU approuvées par délibérations du Conseil Municipal du 28 novembre 2007, 19 février 2010</li> </ul>
Réf : PLU/MB	- Modification du PLU approuvée par délibération du Conseil Municipal du 19 janvier 2016
Phase : approbation	Dates : 18/07/2014