



### LA MER AUSSI CONCERNÉE PAR NATURA 2000

La partie marine du site "Embouchure de l'Argens" couvre 187 hectares entre la Base Nature et le port de Saint-Aygulf jusqu'à 800 mètres au large des plages littorales dans le Golfe de Fréjus. L'adjonction de cette bande marine a permis d'inclure une Zone Naturelle d'Intérêt Ecologique, Faunistique et Floristique marine (ZNIEFF) abritant des espèces végétales marines protégées comme la Cymodocée\*. La partie marine accueille de nombreux habitats naturels marins et d'espèces de poissons reconnus d'intérêt communautaire à l'échelle de l'Union Européenne. Au-delà de l'aspect naturel, c'est aussi un élément important de l'activité socio-économique.

\* Plante marine herbacée des fonds sableux peu profonds

### POUR PLUS D'INFORMATIONS :

**Ville de Fréjus**  
Service Environnement  
et Développement  
Durable  
1196, bd de la mer  
83600 Fréjus  
Tél. 04 94 51 97 60



F R É J U S



N A T U R A 2 0 0 0  
E M B O U C H U R E D E L' A R G E N S



### AMÉNAGER POUR PROTÉGER...

Très fréquentée en période estivale, le passage répété du public sur certains sentiers provoque érosion et tassement du sol. Les conséquences de cette surfréquentation estivale sont que la végétation ne reprend plus et que l'eau de pluie n'est plus capable de s'infiltrer dans le sol. Pour pallier à cela, la pose de plancher surélevé (platelage) permet de protéger le milieu du piétinement, de limiter les risques de fragmentation des habitats et de faciliter la découverte des milieux et de rendre la promenade plus agréable.



### EN APPRENDRE PLUS POUR MIEUX GÉRER


Strictement protégée, la Cistude d'Europe est l'une des espèces de reptiles les plus menacées en Europe. Sur le site Natura 2000 "Embouchure de l'Argens", elle souffre principalement de la fragmentation de ses habitats par les infrastructures routières et l'urbanisation. Une mare d'eau douce en faveur de cette tortue aquatique a été aménagée et un suivi de sa population est réalisé chaque année dans le cadre d'un plan national d'actions.



mail: [environnement@ville-frejus.fr](mailto:environnement@ville-frejus.fr)  
site internet: <http://embouchure-argens.n2000.fr>



Edition 2016 • Service Communication Ville de Fréjus  
Photos Altivue, A.Abba, K.Bergeron, R.Hacquard



# NATURA 2000 C'EST QUOI ?

Natura 2000 est un réseau écologique de sites à l'échelle européenne représentatifs de la biodiversité.

Son principal objectif : Favoriser le maintien ou le rétablissement dans un état de conservation favorable des habitats naturels de la flore et de la faune sauvages d'intérêt communautaire.

L'ambition de Natura 2000 est de concilier le maintien des activités humaines et les engagements pris par les états membres pour la biodiversité. Cette synergie fait appel aux principes du développement durable.

"Valoriser la biodiversité, c'est valoriser son territoire"

## LE SITE NATURA 2000 "EMBOUCHURE DE L'ARGENS"


Le site a été désigné au titre de la Directive européenne "Habitats, Faune, Flore" sur la base de son périmètre de 1380 hectares et a obtenu le statut de Zone Spéciale de Conservation (ZSC) le 12 août 2015. Il regroupe de nombreuses richesses écologiques réparties sur cinq zones écologiquement distinctes constituant une grande mosaïque de milieux. Ces espaces naturels que sont la lagune, les étangs, les dunes, la plaine agricole, les rivières, les forêts, la mer et qui recèlent de grandes richesses patrimoniales à transmettre aux générations futures, renforcent l'intérêt et la nécessité de les préserver. Pour y parvenir, tout en conciliant au mieux les activités humaines qui y sont menées, la gestion de ce site Natura 2000 passe par la mise en œuvre d'un document d'objectifs (DOCOB) présentant les enjeux et les objectifs de conservation relatifs aux habitats et espèces d'intérêt communautaire.

Ainsi que les actions à conduire pour les préserver.

"On n'agit pas contre la Nature, on agit avec..."

## LES ÉTANGS DE VILLEPEY, UN PATRIMOINE NATUREL EXCEPTIONNEL

Les Étangs de Villepey, propriété du Conservatoire du Littoral et gérés par la ville de Fréjus, s'étalent sur 260 hectares. Ils forment une des seules zones humides littorales entre la Camargue et l'Italie. C'est le secteur du site Natura 2000 qui possède la plus grande diversité d'espèces et d'habitats naturels. Les étangs de Villepey constituent un milieu naturel extraordinairement riche et varié, issu de l'interpénétration des eaux salées et douces. Cette situation engendre le maintien d'un milieu naturel lagunaire "saumâtre", support de nombreux cortèges floristiques et faunistiques spécifiques qui a motivé en priorité le choix du site Natura 2000.




# L'ARGENS

## L'ARGENS, UN FLEUVE RICHE DE BIODIVERSITÉ

Le fleuve Argens est primordial au sein de la zone Natura 2000 car il est à l'origine de la physionomie de la plaine alluviale et conditionne de ce fait les activités socio-économiques présentes.

La végétation de rive (= ripisylve) constituée de formations boisées, buissonnantes et herbacées s'étend sur tout le linéaire, et de part et d'autre du cours d'eau. Ses rôles sont nombreux dont celui d'être le support de continuités écologiques (voies de déplacement et de chasse pour la faune). Cette ripisylve assure également l'ancrage et la protection effective des berges contre l'érosion lors des crues et joue un "effet tampon" lors du débordement du fleuve. C'est le Syndicat Mixte de l'Argens (SMA) qui s'occupe de la gestion de l'Argens et de sa ripisylve.



# LES DUNES

## LE LITTORAL SABLEUX, UN MILIEU NATUREL RICHE MAIS FRAGILE

Le littoral de la zone natura 2000 fait l'objet d'installations d'un dispositif de fixation et de rétention du sable en bordure des parkings de la plage: les ganivelles. Cet ouvrage permet aux éléments fins balayés par le vent d'être freinés et permet la création d'un cordon dunaire, milieu naturel d'intérêt communautaire. Cette action a permis de stabiliser, voire, de développer des dunes avec sa végétation patrimoniale typique sur le littoral et créer un paysage naturel le long du trait de côte.

## L'AGRICULTURE, UNE ACTIVITÉ BIEN REPRÉSENTÉE

Les très bonnes caractéristiques physiques (notamment la nature du sol) et météorologiques de ce site permet à cette activité d'être bien représentées sur le secteur à des échelles différentes: grandes cultures, cultures maraîchère, arboriculture, viticulture ainsi que du pâturage et des activités de pépinières et d'horticulture. Ces éléments mettent en valeur le rôle primordial de cette agriculture. Toutes ces pratiques sont essentielles pour le développement et l'identité de cette zone Natura 2000.



# NATURA 2000



### LÉGENDE

- Plaine agricole
- Villepey
- Argens et ripisylve
- Mer
- Plages et dunes

