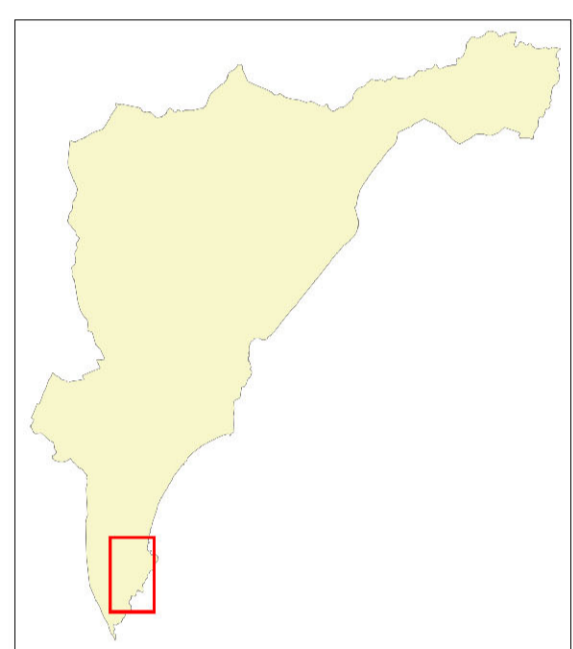
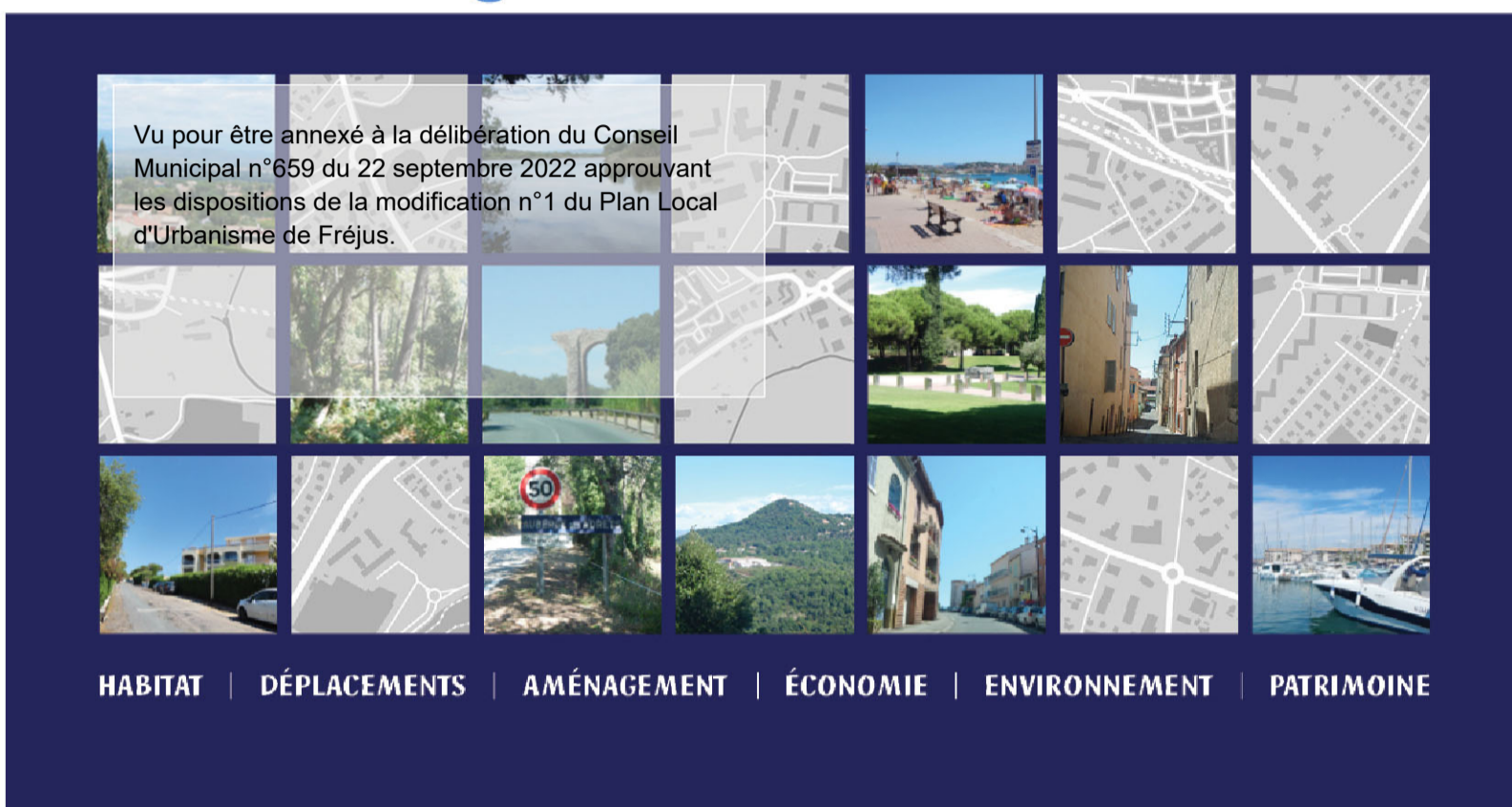




2.2 - Plan de gabarit / G1 - SAINT AYGULF



**UA** Délimitation de la zone et sa dénomination

Périmètre d'Orientation d'Aménagement et de Programmation

Emplacements réservés pour voirie et infrastructures

Marges de recul - Limite d'implantation

Alignements obligatoires

Coeur d'îlots

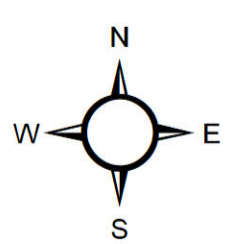
Hauteur N.G.F.

Dimensions de la zone d'implantation (en m)

Alignement des commerces

**Hauteurs maximales à l'égout des couvertures :**

- R+5 (18 mètres)
- R+4 (15 mètres)
- R+3 maxi (12 mètres)
- R+3 (12 mètres (50%) et 9 mètres (50%)\*)
- R+2 maxi (9 mètres)
- R+1 (6 mètres)
- RDC (4mètres (dont constructions précaires et amovibles des commerces))



1 : 1 500 ème

